

**INDAGINI E STUDI IDRAULICI ED IDROLOGICI DI SUPPORTO
 ALLA REDAZIONE DEL NUOVO PIANO STRUTTURALE
 E DEL NUOVO PIANO OPERATIVO
 DEL COMUNE DI SAN CASCIANO IN VAL DI PESA**

TAVOLA
9C
 SCALA: 1:5000
**PLANIMETRIA DELLA PERICOLOSITÀ IDRAULICA
 AI SENSI DEL D.P.G.R. 53/R/2011 - FIUME GREVE**
QUADRO 3


COMMITTENTE:






 Comune di San Casciano in Val di Pesa
 Via Niccolò Machiavelli, 56
 50028 San Casciano in Val di Pesa FI

PROGETTISTI:
 ING. GIACOMO GAZZINI

REV.	DATA EMISSIONE	REDATTO	VERIFICATO	APPROVATO
A	Dicembre 2018	G. Gazzini	G. Gazzini	G. Gazzini

AREA PROTETTA CONSERVATOIO REGIONALE DEL PAESAGGIO E DELL'AMBIENTE DI SAN CASCIANO IN VAL DI PESA - PIANO REGIONALE CONSERVATIVO REGIONALE



- Legenda**
-  Reticolo idraulico
 -  Confini comune di San Casciano
 -  Pericolosità idraulica ai sensi del D.P.G.R. 53/R/2011
 -  Pericolosità idraulica elevata (L.3)
 -  Pericolosità idraulica molto elevata (L.4)

